





# Kreis Borken

## Zweiter Nahverkehrsplan

Karte 2  
Ziele mit Relevanz für den ÖPNV

### Arbeitsplatzstandorte

-  unter 2.000 Beschäftigte
-  2.001 - 4.999 Beschäftigte
-  5000 - 9.999 Beschäftigte
-  über 10.000 Beschäftigte


Quelle: Arbeitsamt Coesfeld, sozialversicherungspflichtig Beschäftigte am Arbeitsplatz

### Standorte weiterführende Schulen





-  Hauptschule
-  Realschule
-  Gymnasium
-  Gesamtschule
-  Berufsbildende Schule
-  Fachhochschule

Anmerkung: Bei mehreren Schulen einer Kategorie je Standort Anzahl der Schulen




### Medizinische Einrichtungen

-  Krankenhaus / Klinik

### Freizeit und Tourismus

-  Freibad / Hallenbad
-  Badesee
-  Bedeutendes Freizeitziel / touristisches Ziel
-  Kultureinrichtung

### Sonstiges

-  Kreisgrenze
-  Stadt-/Gemeindegrenze
-  Schienennetz Personenverkehr mit Bahnhof/Haltepunkt und KBS-Nr.

Stand: Juli 2003  
ohne Maßstab  
Kartengrundlage: TK 100  
[501] - [Karten]Corellaktuell[Karte 2 Ziele]

