








Kreis Borken

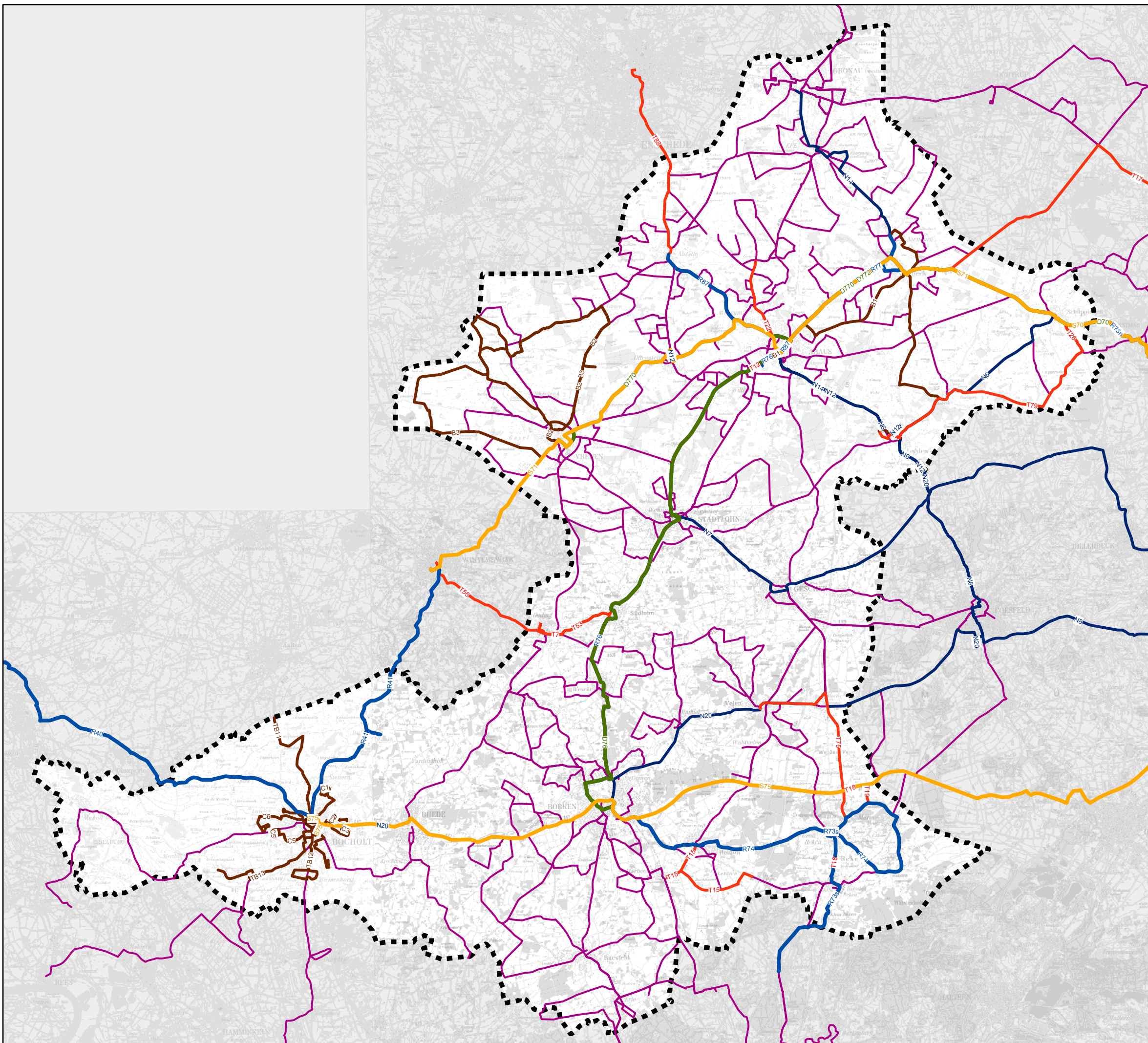
Zweiter Nahverkehrsplan

Karte 3
ÖPNV-Liniennetz

ÖPNV-Linien (Produkthierarchie)

-  SchnellBus
-  DirektBus
-  RegioBus
-  StadtBus Bocholt
-  TaxiBus Bocholt
-  TaxiBus
-  BürgerBus
-  NachtBus
-  sonstige Buslinien

-  Kreisgrenze



Bei Überlagerung verschiedener Produkte sind die ÖPNV-Linien entsprechend der Produkthierarchie (s.o.) dargestellt. Diese Karte ist aus dem Geoinformation-System (GIS) erstellt worden. Die Abbildung des Liniennetzes des Regionalbusverkehrs ist Bestandteil der Erstellung des 2. Nahverkehrsplans Kreis Borken. Stand Liniennetz: Fahrplan vom 15.12.2002

Kassel, 01.08.2003
Kartengrundlage TK 100
Maßstab 1:210.000



Planungsgruppe Nord
GESELLSCHAFT FÜR STADT- UND VERKEHRSPLANUNG

Dörnbergstraße 12 ■ D-34119 Kassel
Telefon 05 61 / 8 07 58-0 ■ Fax 05 61 / 8 07 58-58

