


Kreis Borken

Zweiter Nahverkehrsplan

Karte 6
ÖPNV Angebotsanalyse
 (Orte/Ortsteile größer 1.000 Einwohner)

Erschließungsqualität

 Mängel in der Erschließungsqualität durch Haltestellen im ÖPNV und SPNV

Bedienungsqualität


Mängel in der Bedienungsqualität in

- ... das zugehörige Mittelzentrum
- ... das Oberzentrum Münster
- ... die Kreisstadt Borken
- ... das zugehörige Grundzentrum


Verbindungsqualität


Mängel in der Verbindungsqualität in


- ... das zugehörige Mittelzentrum
- ... das Oberzentrum Münster
- ... die Kreisstadt Borken

 keine Mängel in der Erschließungs-, Bedienungs- oder Verbindungsqualität

Sonstiges

 **385** Schienennetz Personenverkehr mit Bahnhof/Haltepunkt und KBS-Nr.

 Kreisgrenze

 Stadt-/Gemeindengrenze

Stand: Juni 2003
 ohne Maßstab
 Kartengrundlage: TK 100

[5011 - [Karten]Corellaktuell/Karte 6 ÖPNV Angebotsanalyse]

