






# Kreis Borken



## Zweiter Nahverkehrsplan

Karte 7  
Qualitätsebenen regionaler Verkehr



### Zentralörtliche Gliederung

-  Oberzentrum
-  Kreisstadt
-  Mittelzentrum
-  Grundzentrum
-  Verwaltungssitz



### Qualitätsebenen

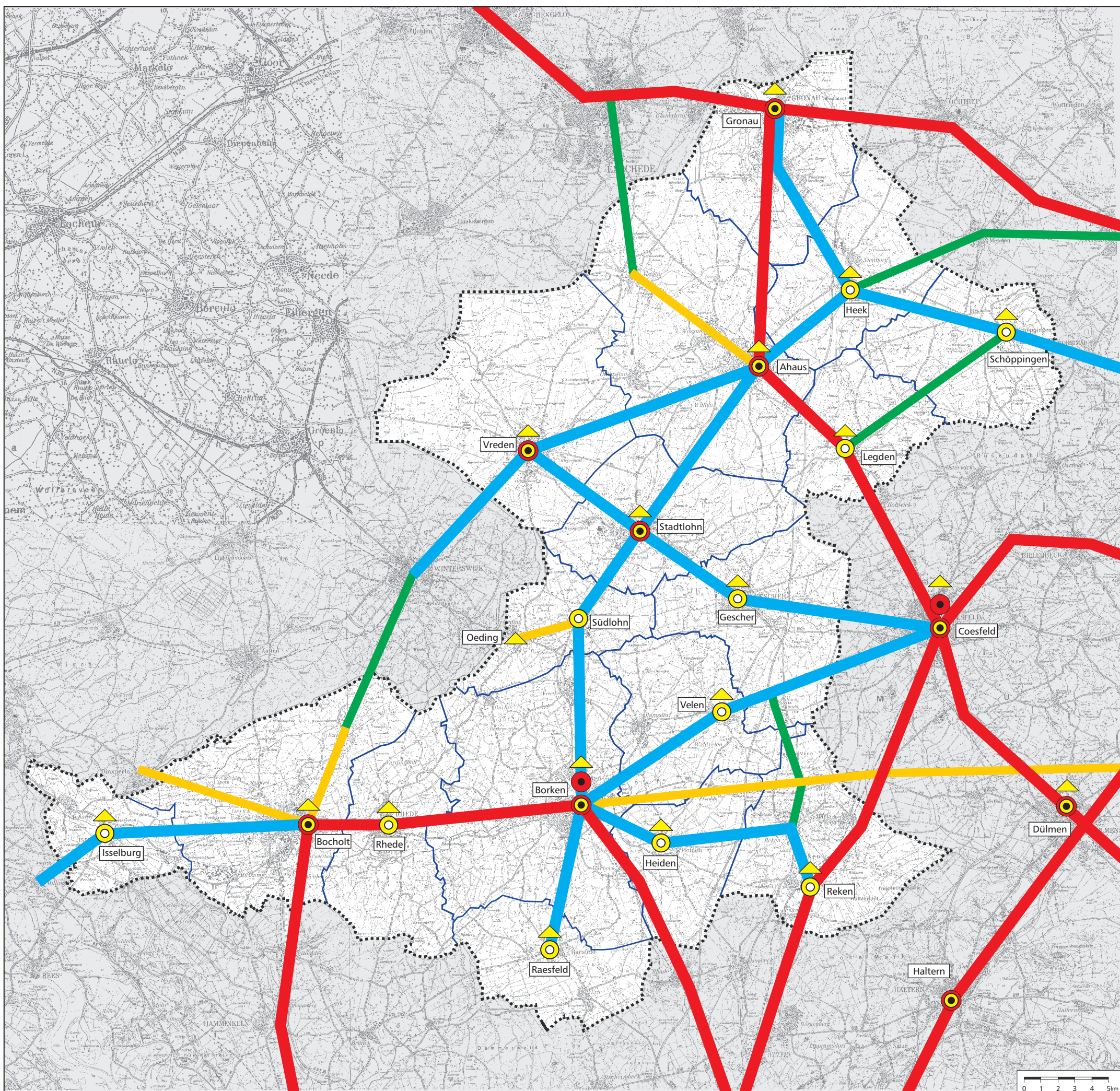
-  Korridor Qualitätsebene 1
-  Korridor Qualitätsebene 2

### sonstige Takt-Korridore

-  TaxiBus regionaler Verkehr
-  sonstige Takt-Korridore mit Bedeutung für den Regionalverkehr

### Sonstiges

-  Stadt-/Gemeindegrenze
-  Kreisgrenze



Stand: Mai 2005  
ohne Maßstab  
Kartengrundlage: TK 100

[501] - [Karten]Core[aktuell]Karte 7 Qualitätsebenen regionaler Verkehr



**PGN** Planungsgruppe Nord  
GESELLSCHAFT FÜR STADT- UND VERKEHRSPANUNG  
Dörnbergstraße 12 ■ D-34119 Kassel  
Telefon 05 61 / 8 07 58-0 ■ Fax 05 61 / 8 07 58-58