








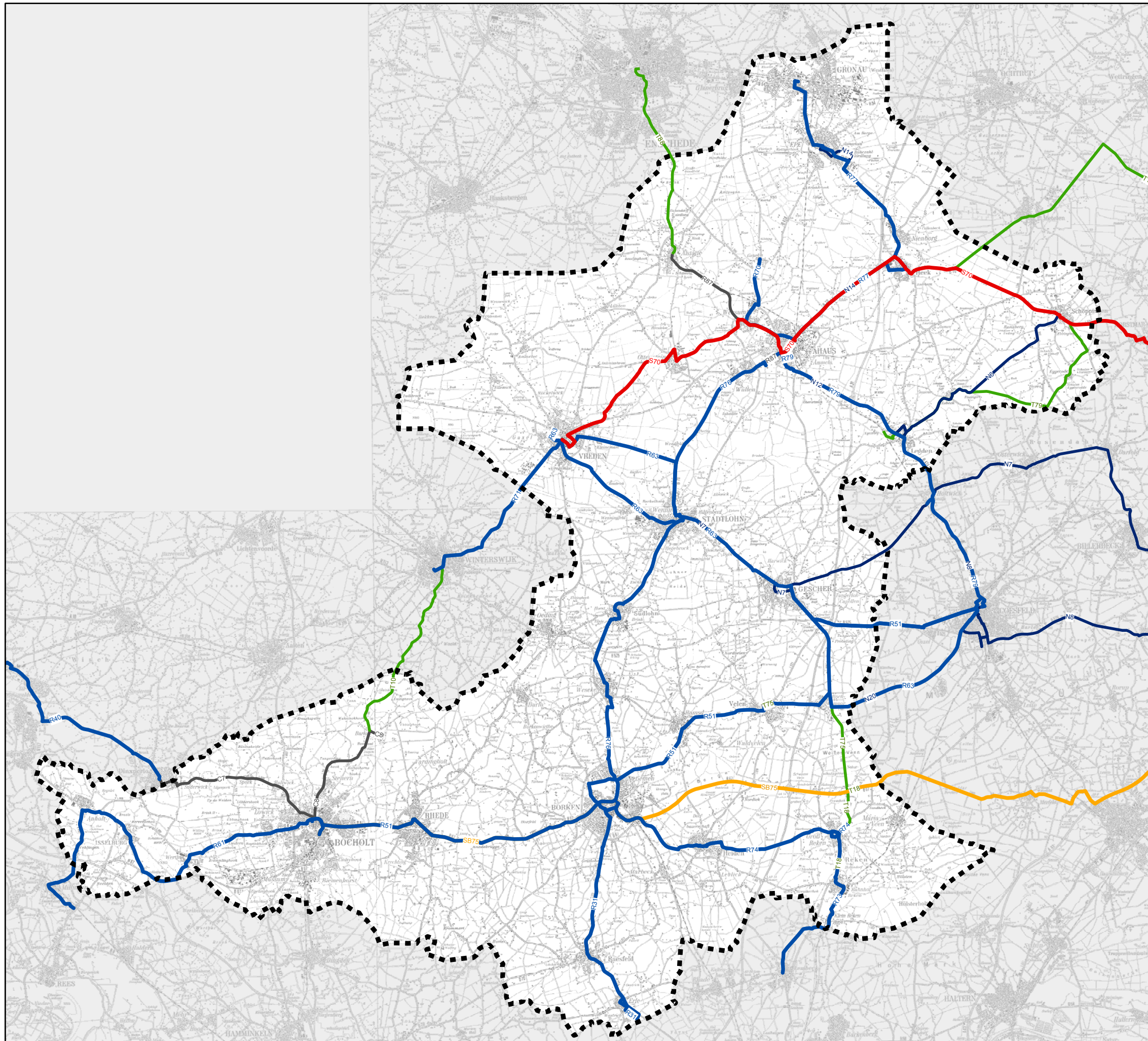
# Kreis Borken

## Zweiter Nahverkehrsplan

Karte 11  
Regionales Hauptnetz nach Produkten des  
Entwicklungskonzeptes

### ÖPNV-Linien (Produkthierarchie)

-  SchnellBus
-  RegioBus
-  TaxiBus
-  SprinterBus (eigenständige Linie)
-  NachtBus
-  lokale Linien mit Bedeutung für den regionalen Verkehr
-  Kreisgrenze



Bei Überlagerung verschiedener Linien sind in der Darstellung die Linien des lokalen Verkehrs von den Linien des regionalen Verkehrs überlagert.  
AST-Verkehre sind nicht dargestellt.  
Diese Karte ist aus dem Geoinformation-System (GIS) erstellt worden.  
Die Abbildung des Liniennetzes des Regionalbusverkehrs ist Bestandteil der Erstellung des zweiten Nahverkehrsplans.

Kassel, 07.06.2005  
Kartengrundlage TK 100  
Maßstab 1:220.000



**Planungsgruppe Nord**

GESELLSCHAFT FÜR STADT- UND VERKEHRSPLANUNG

Dörnbergstraße 12 ■ D-34119 Kassel  
Telefon 05 61 / 8 07 58-0 ■ Fax 05 61 / 8 07 58-58

Nord