


## Sachstand und Ausblick:

- Förderbescheide
- Planungsworkshops mit den Kommunen
- Abstimmung im Münsterland
- Vergabe Beschilderungsplanung
- Befahrung der angedachten Strecken
- Feinplanung in Abstimmung mit Kommunen, Dritten
- Erstellung Beschilderungskataster, StVO-Anordnung
- Vergabe Produktion/Montage Knotenpunkte/-einschübe
- Vergabe Layout, Produktion/Montage Tafeln
- Frühjahr 2021: Produktion, Montagen
- Ziel Mai 2021: Eröffnung/ Bewerbung Knotenpunktsystem



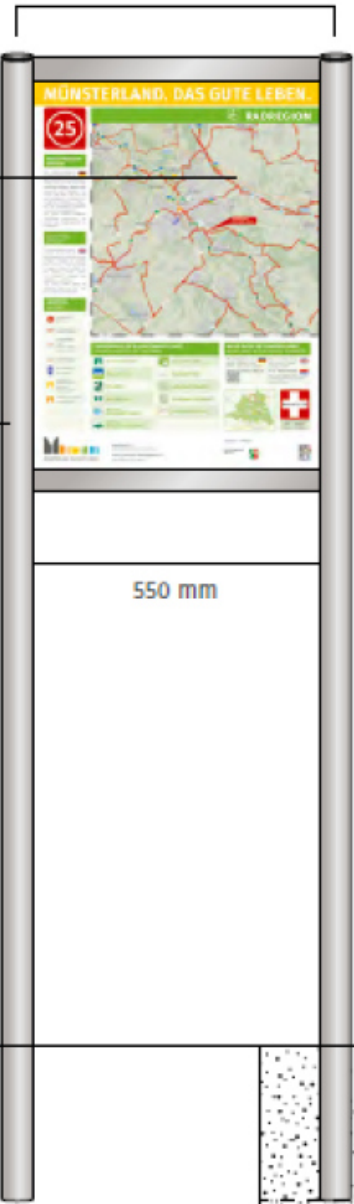
Nächster Knotenpunkt  
*Next junction point*  
Themenroute  
*Themed route*



Abstand zwischen Pfostenmitten: 610 mm

Informationstafel  
Sichtmaß  
550 x 750 mm

Saulendurchmesser  
60 mm



1900 mm

550 mm

Einbautiefe  
im Fundament  
300 mm

Fundamenttiefe  
600 mm

# MÜNSTERLAND. DAS GUTE LEBEN.



## KNOTENPUNKT-SYSTEM

Das Knotenpunktsystem ist Bestandteil des rot-weiß beschilderten Radverkehrsnetzes. Dort, wo sich seine Wegabschnitte kreuzen, kennzeichnen Nummern die Standorte. Die Karte weist den Weg zu dem nächstgelegenen Knotenpunkt. Zusätzliche Orientierung bieten die rot umrandeten Nummern unter den Zielwegweisern. Das clevere System ermöglicht individuelle Tagesstouren, die wieder zum Ausgangspunkt zurückführen.

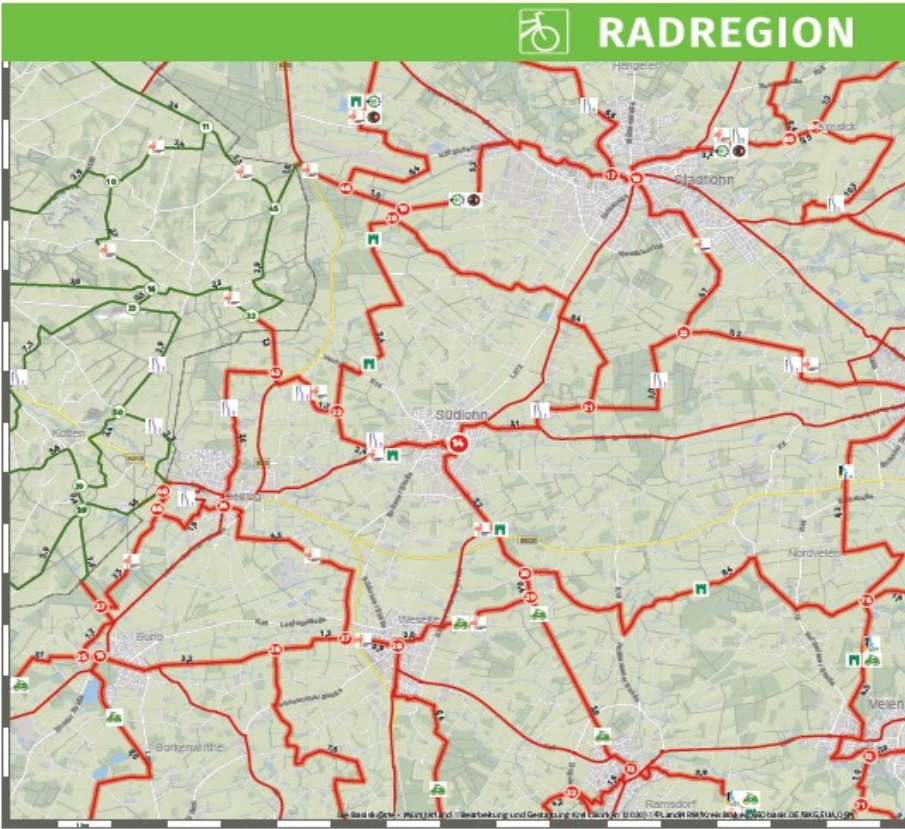
9  
Groenlo  
Vreden-Mitte 17 km  
Nächster Knotenpunkt  
Next junction point  
Themenroute  
Themed route

## JUNCTION SYSTEM

The cycle junction system is part of the red and white signposted cycling network. Section crossings are marked with numbers. The map shows the way to the next junction. The red-framed numbers below the destination signposts give additional orientation. The smart system allows for individual day trips that lead back to your starting point.

## LEGENDE

- Standort  
Your location
- 14 Knotenpunkt  
Junction
- Knotenpunkt  
Junction
- Knotenpunkt  
Junction
- 45 Knotenpunkt  
Junction
- Knotenpunkt  
Junction
- Knotenpunkt  
Junction
- Knotenpunkt  
Junction
- Knotenpunkt  
Junction
- Knotenpunkt  
Junction



## RADREGION

## THEMENROUTEN IM KARTENAUSSCHNITT THEMED ROUTES ON THIS MAP

100 Schösser Route	Beike route
Hohle Mark RadRoute	5 Slingeroute
Ramingroute	Europaschwerg RT
Aaroute	DS-Route

## MEHR INFOS IM TOURENPLANNER MORE INFO IN THE ROUTE PLANNER

Alles Wissenswerte über die Umgebung kann mobil abgerufen werden. **Inklusive Routing.** Altes wetterunabhängiges über die Umgebung hinweg werden abgerufen – inklusive Routing.

**Notruf 112**  
In 5 Sekunden im Notfall  
SP-SN-14  
Bei Notrufen geben

MÜNSTERLAND. DAS GUTE LEBEN.  
Münsterland e. V.  
www.mue-netz.de  
Touristinfo Südlohn - SOMIT e.V.  
www.southlohn.de

gefördert durch / funded by  
Ministerium für Verkehr  
des Landes Nordrhein-Westfalen  
KREIS BIELEFELD  
AGFS  
NORDRHEIN-WESTFALEN