






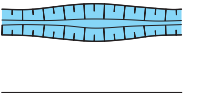




-  Abgrabungsbereich
-  Sicherheitsabstand
-  Böschungsoberkante
-  MW-Linie
-  2m-Linie
-  Gewässersohle
-  Ausweitung Flachwasserbereiche
- Komplettverfüllung Abraum
-  Neuanlage eines Grabens
-  Forstausgleich
-  Notentlastung Regnierter Bach

Heeren - Herkener Kiesbaggerei GmbH
ABGRABUNG 'BREELS'
 Stadt Isselburg, Gemarkung Anholt, Flur 10, versch. Flurstücke

Gegenüberstellung Antrag 2005 /
 Änderung 2006

Datum: 26.10.2006

Bearbeitung:

Büro für Landschaftsplanung
 Dipl.-Ing. Burkhard Böhling
 An der Molkerei 11 • 47551 Bedburg-Hau
 Tel. 02821.7648 - 0 • Fax 02821.7648 - 20